

**GOBIERNO AUTÓNOMO DESCENTRALIZADO MUNICIPAL
DEL CANTÓN "SANTIAGO DE QUERO"**

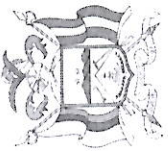
A L C A L D I A

TELEFONOS: 2 746-237 / 746-304 TELEFAX: 746-282

E-mail: alcaldia@quero.gob.ec Pág. Web: www.quero.gob.ec

MATRIZ DE LEVANTAMIENTO DE CONSULTA CIUDADANA 2025

Identificación del problema.	PDyOT: Objetivos del Plan de Desarrollo por Sistema.	Competencias del GAD.	Plan de Gobierno.	Resultados Establecidos/ Planificado, en POA/PAPP.	Preguntas planteadas al GAD.
Acequia en desuso junto a la cancha (Quiambe)	Sistema biofísico ambiental: optimizar uso de recursos hídricos (Art. 12 PDOI)	Gestión ambiental (Art. 55 COOTAD)	Compromiso 2.1 – Servicios básicos: manejo eficiente del agua	Barrio "Quiambe"	¿Se podría suspender una acequia que ya no se usa (tramo junto a la cancha del barrio)?
Recolección de basura (Yayulihuí Centro)	Sistema social: gestión integral de residuos sólidos (Art. 18 PDOI)	Servicios básicos (Art. 55 COOTAD)	Compromiso 3.4 – Salud y ambiente: cobertura rural	Yayulihuí Centro	¿El GAD Santiago de Quero tiene algún proyecto para la recolección de basura en el sector de Yayulihuí Centro?
Riesgo de deslizamiento en canchas (Barrio Subcentro)	Sistema ambiental: conservación de suelos y reforestación (Art. 22 PDOI)	Gestión ambiental	Compromiso 4.2 – Infraestructura comunitaria	Barrio Subcentro	Se solicita al GAD Municipal, o a la entidad competente, se sirva gestionar la habilitación de acceso hacia el sector occidental de las canchas, con el fin de implementar un proceso de reforestación que contribuya a la



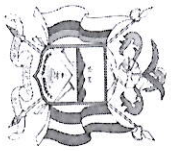
**GOBIERNO AUTÓNOMO DESCENTRALIZADO MUNICIPAL
DEL CANTÓN "SANTIAGO DE QUERO"**

A L C A L D Í A

TELEFONOS: 2 746-237 / 746-304 TELEFAX: 746-282

E-mail: alcaldia@quero.gob.ec Pág. Web: www.quero.gob.ec

Ampliación de vía hacia páramo (Hipolongo Cuatro Esquinas)	Sistema vial-territorial: mejorar conectividad rural (Art. 30 PDOT)	Vialidad rural	Compromiso 1.3 – Ordenamiento territorial	Hipolongo Cuatro Esquinas	estabilización del terreno y a la mitigación del deslizamiento, reduciendo así el deterioro de las canchas sintéticas.
Límites agrícolas en zonas de páramo (Cabildo Chocaló)	Sistema ambiental: protección de páramos (Art. 25 PDOT)	Ordenamiento territorial	Compromiso 5.1 – Desarrollo productivo sostenible	Cabildo Chocaló	¿El Municipio está planificando la ampliación de la vía del sector Hipolongo Cuatro Esquinas hacia el páramo? Se solicita al GAD Cantonal de Santiago de Quero, o a la entidad competente, se sirva indicar los límites altitudinales y/o sectores en los cuales es viable el desarrollo de actividades agrícolas, considerando la delimitación de las zonas de páramo que cuentan con régimen



**GOBIERNO AUTÓNOMO DESCENTRALIZADO MUNICIPAL
DEL CANTÓN "SANTIAGO DE QUERO"**

A L C A L D I A

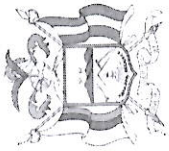
TELEFONOS: 2 746-237 / 746-304

TELEFAX: 746-282

E-mail: alcaldia@quero.gob.ec

Pág. Web: www.quero.gob.ec

					de protección ambiental.
Deficiencia en infraestructura deportiva (Hualcanga Chico Centro)	Sistema social: infraestructura comunitaria (Art. 19 PDOT)	Infraestructura comunitaria	Compromiso 4.3 - Servicios básicos comunitarios	Hualcanga Centro	Se solicita al GAD Cantonal de Santiago de Quero, o a la entidad competente, se sirva considerar que el sector de Hualcanga Chico Centro presenta deficiencias en la infraestructura de la cancha cubierta, por lo que se recomienda la ejecución de mantenimiento preventivo.
Mantenimiento vial (Quiambe-Hualcanga)	Sistema vial-territorial: vialidad rural (Art. 31 PDOT)	Vialidad rural	Compromiso 1.2 - Conectividad rural	Barrio "Quiambe"	Se solicita al GAD Cantonal de Santiago de Quero, o a la entidad competente, se sirva considerar la ejecución de trabajos de mantenimiento vial, específicamente labores de limpieza y desbroce, en el tramo comprendido desde el



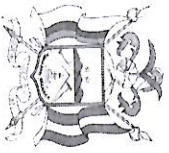
**GOBIERNO AUTÓNOMO DESCENTRALIZADO MUNICIPAL
DEL CANTÓN "SANTIAGO DE QUERO"**

A L C A L D I A

TELEFONOS: 2 746-237 / 746-304 TELEFAX: 746-282

E-mail: alcaldia@quero.gob.ec Pág. Web: www.quero.gob.ec

Bacheo y asfaltado de vías, cementerio (Guasmo)	Sistema vial-territorial: vialidad rural (Art. 31 PDOT)	Vialidad rural	Compromiso 1.2 – Conectividad rural	Guasmo	sector de Marcopamba hasta la intersección en 'Y' que conduce hacia Hualcanga al Placer
Falta de agua potable y alcantarillado (Puñachisag)	Sistema social: servicios básicos (Art. 17 PDOT)	Agua potable y alcantarillado	Compromiso 2.2 – Ampliación de cobertura	Puñachisag	¿Cuándo se va a realizar el bacheo de las vías? ¿Cuándo se va a realizar la obra para la construcción del cementerio? ¿Cuándo se va a realizar el asfalto de la vía? Se evidencia la inexistencia de servicios básicos de agua potable y alcantarillado en las instalaciones del colegio.
Remodelación de casa comunal y estadio	Sistema social: infraestructura comunitaria (Art. 19 PDOT)	Infraestructura comunitaria	Compromiso 4.3 – Servicios básicos comunitarios	Hualcanga Chico Zona 1	¿Qué pasó con el cambio de la cubierta y piso de la casa comunal?

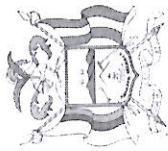


**GOBIERNO AUTÓNOMO DESCENTRALIZADO MUNICIPAL
DEL CANTÓN "SANTAGO DE QUERO"**

A L C A L D I A

TELEFONOS: 2 746-237 / 746-304 TELEFAX: 746-282
E-mail: alcaldia@quero.gob.ec Pág. Web: www.quero.gob.ec

(Hualcanga Chico Zona 1)					¿Cuándo se realizará el emplacado de las paredes de las gradas del estadio? Remodelación de la Casa Comunal
Vías en mal estado (Pueblo Viejo Emprendimiento)	Sistema vial-territorial, art. 31 – Mejorar la conectividad rural y garantizar mantenimiento de la red vial	Vialidad rural (COOTAD, art. 55, literal c)	Compromiso 1.2 – Ordenamiento territorial y vialidad: mantenimiento periódico de vías rurales y urbanas	Pueblo viejo emprendimiento	¿Qué acciones se tomarán con respecto a las vías en mal estado?
Casa barrial inconclusa y cerramiento (Barrio Recreo)	Sistema social, art. 19 – Fortalecer infraestructura comunitaria para cohesión social	Infraestructura comunitaria (COOTAD, art. 55)	Compromiso 4.3 – Servicios básicos comunitarios: construcción y mantenimiento de casas comunales	Barrio Recreo	¿Qué pasó con el proceso de la casa barrial? Necesitan saber el precio del cerramiento construido.
Pozo séptico en mal estado y adoquinado (San Pedro)	Sistema social, art. 17 – Garantizar servicios básicos de saneamiento	Agua potable y alcantarillado (COOTAD, art. 55)	Compromiso 2.2 – Ampliación de cobertura de saneamiento	San Pedro	¿Qué pasó con el pozo séptico que está en mal estado? ¿Cómo está el proceso de adoquín

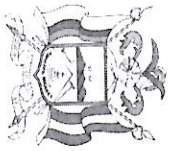


**GOBIERNO AUTÓNOMO DESCENTRALIZADO MUNICIPAL
DEL CANTÓN "SANTIAGO DE QUERO"**

A L C A L D Í A

TELEFONOS: 2 746-237 / 746-304 TELEFAX: 746-282
E-mail: alcaldia@quero.gob.ec Pág. Web: www.quero.gob.ec

Reforma de ordenanzas de fraccionamiento (Chocaló "El Mirador")	Sistema territorial, art. 28 – Regular el uso de suelo y garantizar ordenamiento urbano	Ordenamiento territorial y normativo (COOTAD, art. 55)	Compromiso 5.2 – Gobernanza y normativa: actualización de ordenanzas	Chocaló "El Mirador"	Se requiere reformar ordenanzas para el límite de metros cuadrados en un fraccionamiento.	en la entrada al cementerio?
Profesionales que realizan ordenanzas y documentación legal (El Empalme)	Sistema de gobernanza y normativa, art. 27 – Fortalecer la institucionalidad y garantizar procesos normativos acordes a la realidad local	Ordenamiento territorial y normativo (COOTAD, art. 55)	Compromiso 5.2 – Gobernanza y normativa: asegurar que las ordenanzas respondan a la realidad cantonal	El Empalme	¿Los profesionales que realizan ordenanzas y documentación legal son profesionales que conocen la realidad que vive el cantón?	
Planificación estratégica para exportación de productos agrícolas (Hualcanga San Nicolás)	Sistema económico-productivo, art. 35 – Impulsar la producción agrícola y fortalecer cadenas de comercialización	Desarrollo económico local y fomento productivo (COOTAD, art. 55)	Compromiso 5.3 – Desarrollo productivo: promoción de exportaciones y apoyo a productores	Hualcanga San Nicolás	¿Existe una planificación estratégica orientada a la exportación de los productos agrícolas cultivados en el cantón?	
Creación de entidad logística para envío	Sistema económico-productivo, art. 36	Desarrollo económico local y fomento	Compromiso 5.3 – Desarrollo productivo:	Hualcanga San Nicolás	Se solicita al GAD la creación de una entidad que se	

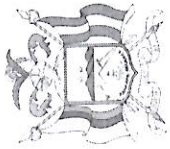


**GOBIERNO AUTONOMO DESCENTRALIZADO MUNICIPAL
DEL CANTON "SANTIAGO DE QUERO"**

A L C A L D I A

TELEFONOS: 2 746-237 / 746-304 TELEFAX: 746-282
E-mail: alcaldia@quero.gob.ec Pág. Web: www.quero.gob.ec

<p>interprovincial de productos agrícolas (Hualcanga San Nicolás)</p>	<p>– "Fortalecer cadenas de valor y mejorar la comercialización de productos agrícolas"</p>	<p>productivo (COOTAD, art. 55)</p>	<p>creación de mecanismos logísticos para exportación y comercialización</p>	<p>Jaloa El Rosario</p>	<p>¿encargue de la logística para el envío directo de productos agrícolas a nivel interprovincial</p>
<p>Ordenanza o documentación que delimite zonas de protección y zonas de cultivo (Jaloa El Rosario)</p>	<p>Sistema ambiental, art. 25 – "Proteger páramos y cuencas hídricas, regulando actividades agrícolas"</p>	<p>Ordenamiento territorial y gestión ambiental (COOTAD, art. 55)</p>	<p>Compromiso 5.1 – Desarrollo productivo sostenible y protección ambiental</p>	<p>Jaloa El Rosario</p>	<p>¿Existe una ordenanza o documentación que delimite zonas de protección y zonas de cultivo?</p>
<p>Facilidad técnica y legal de establecer zonas de protección para cuencas hídricas (Jaloa El Rosario)</p>	<p>Sistema ambiental, art. 26 – "Garantizar la conservación de cuencas hídricas y establecer zonas de protección"</p>	<p>Gestión ambiental y ordenamiento territorial (COOTAD, art. 55)</p>	<p>Compromiso 5.1 – Desarrollo productivo sostenible y protección ambiental</p>	<p>Jaloa El Rosario</p>	<p>¿Es técnica y legalmente factible establecer zonas de protección para las cuencas hídricas?</p>
<p>Regularización de precios en productos del campo (Jaloa El Placer)</p>	<p>Sistema económico-productivo, art. 37 – "Promover la comercialización justa y fortalecer la economía local"</p>	<p>Desarrollo económico local y fomento productivo (COOTAD, art. 55)</p>	<p>Compromiso 5.4 – Economía solidaria: apoyo a productores y regulación de mercados locales</p>	<p>Jaloa El Placer</p>	<p>¿Se puede regularizar precios en los productos del campo?</p>

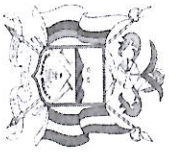


**GOBIERNO AUTÓNOMO DESCENTRALIZADO MUNICIPAL
DEL CANTÓN "SANTIAGO DE QUERO"**

A L C A L D I A

TELEFONOS: 2 746-237 / 746-304 TELEFAX: 746-282
E-mail: alcaldia@quero.gob.ec Pág. Web: www.quero.gob.ec.

<p>Necesidad de escrituras de terrenos rurales de al menos un cantero (441 m²) – Jaloa El Rosario</p>	<p>Sistema territorial, art. 28 – "Regular el uso de suelo y garantizar seguridad jurídica en la tenencia de tierras"</p>	<p>Ordenamiento territorial y gestión de catastros (COOTAD, art. 55)</p>	<p>Compromiso 5.2 – Gobernanza y normativa: fortalecimiento de procesos de legalización y escrituras rurales</p>	<p>Jaloa El Rosario</p>	<p>En el sector rural se necesita realizar escrituras de terrenos de por lo menos un cantero (441m²)</p>
<p>Reforma de ordenanzas sobre pago de mejoras venideras (Barrio La Concepción Zona 1)</p>	<p>Sistema territorial, art. 28 – "Regular el uso de suelo y garantizar seguridad jurídica en procesos de ordenamiento urbano"</p>	<p>Ordenamiento territorial y normativo (COOTAD, art. 55)</p>	<p>Compromiso 5.2 – Gobernanza y normativa: actualización de ordenanzas municipales para garantizar equidad en contribuciones</p>	<p>Barrio La Concepción Zona 1</p>	<p>Se solicita una reforma a las ordenanzas del pago de mejoras venideras.</p>
<p>Relación entre Plan Vial y Plan Maestro de Alcantarillado (Quero)</p>	<p>Sistema territorial y vial, art. 31 – "Garantizar la planificación integral de la red vial y su articulación con servicios básicos"</p>	<p>Vialidad rural y urbana, agua potable y alcantarillado (COOTAD, art. 55)</p>	<p>Compromiso 1.2 – Ordenamiento territorial y vialidad; Compromiso 2.2 – Servicios básicos de saneamiento</p>	<p>Quero</p>	<p>¿Por qué no se tomó en cuenta primero el Plan Vial antes de realizar el Plan Maestro de Alcantarillado?</p>
<p>Solicitud de ordenanza para impedir el domicilio de personas extranjeras en el</p>	<p>Sistema de gobernanza, art. 27 – "Garantizar la institucionalidad y el respeto a los</p>	<p>Ordenamiento territorial y normativo (COOTAD, art. 55)</p>	<p>Compromiso 5.2 – Gobernanza y normativa: actualización de ordenanzas</p>	<p>Hualcanga San Nicolás</p>	<p>Solicitan una ordenanza para que gente extranjera no pueda domiciliarse en el cantón.</p>

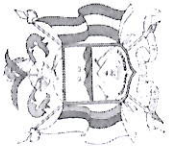


**GOBIERNO AUTONOMO DESCENTRALIZADO MUNICIPAL
DEL CANTON "SANTIAGO DE QUERO"**

A L C A L D I A

TELEFONOS: 2 746-237 / 746-304 TELEFAX: 746-282
E-mail: alcaldia@quero.gob.ec Pág. Web: www.quero.gob.ec

<p>cantón (Hualcanga San Nicolás)</p>	<p>derechos constitucionales en el territorio"</p>		<p>conforme a la Constitución y leyes nacionales</p>	<p>Yanayacu</p>	<p>Considerando la necesidad de establecer un plan vial en el casco urbano de la parroquia Yanayacu Mochapata, ¿por qué no se han realizado los estudios correspondientes?</p>
<p>Ausencia de estudios para plan vial en casco urbano de Yanayacu Mochapata</p>	<p>Sistema vial-territorial, art. 31 – "Garantizar la planificación integral de la red vial cantonal y parroquial"</p>	<p>Vialidad rural y urbana (COOTAD, art. 55)</p>	<p>Compromiso 1.2 – Ordenamiento territorial y vialidad: ejecución de estudios técnicos para mejorar conectividad</p>	<p>Mochapata</p>	<p>Se requiere gestionar la conectividad vial entre las comunidades de Luis López, La Dolorosa y demás sectores de la parroquia Yanayacu, mediante el mejoramiento de las vías existentes (asfaltado, empedrado, entre otros).</p>
<p>Necesidad de conectividad vial entre comunidades de Luis López, La Dolorosa y demás sectores de la parroquia Yanayacu (Mochapata)</p>	<p>Sistema vial-territorial, art. 31 – "Mejorar la conectividad rural y garantizar el mantenimiento de la red vial cantonal"</p>	<p>Vialidad rural (COOTAD, art. 55, literal c)</p>	<p>Compromiso 1.2 – Ordenamiento territorial y vialidad: ejecución de obras de asfaltado, empedrado y mantenimiento vial</p>	<p>Mochapata</p>	<p>Se requiere gestionar la conectividad vial entre las comunidades de Luis López, La Dolorosa y demás sectores de la parroquia Yanayacu, mediante el mejoramiento de las vías existentes (asfaltado, empedrado, entre otros).</p>

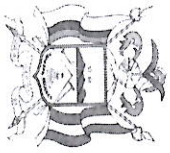


**GOBIERNO AUTÓNOMO DESCENTRALIZADO MUNICIPAL
DEL CANTÓN "SANTIAGO DE QUERO"**

A L C A L D I A

TELEFONOS: 2 746-237 / 746-304 TELEFAX: 746-282
E-mail: alcaldia@quero.gob.ec Pág. Web: www.quero.gob.ec

<p>Necesidad de estudio para conducción de agua desde la vertiente hasta el tanque de distribución (Mochapata)</p>	<p>Sistema social, art. 17 – "Garantizar servicios básicos de agua potable y saneamiento"</p>	<p>Agua potable y alcantarillado (COOTAD, art. 55)</p>	<p>Compromiso 2.2 – Ampliación de cobertura de agua potable y saneamiento</p>	<p>Mochapata</p>	<p>Se solicita la realización del estudio para la conducción de agua desde la vertiente hasta el tanque de distribución.</p>
<p>Mejoramiento de vías (Shaushi)</p>	<p>Sistema vial-territorial, art. 31 – "Mejorar la conectividad rural y garantizar mantenimiento de la red vial cantonal"</p>	<p>Vialidad rural (COOTAD, art. 55, literal c)</p>	<p>Compromiso 1.2 – Ordenamiento territorial y vialidad</p>	<p>Shaushi</p>	<p>Solicitan el mejoramiento de vías.</p>
<p>Remodelación de la casa comunal (Shaushi)</p>	<p>Sistema social, art. 19 – "Fortalecer infraestructura comunitaria para cohesión social"</p>	<p>Infraestructura comunitaria (COOTAD, art. 55)</p>	<p>Compromiso 4.3 – Servicios básicos comunitarios</p>		<p>Solicitan la remodelación de la casa comunal.</p>
					<p>Solicitan la realización del Alcantarillado Segunda Etapa.</p>



**GOBIERNO AUTÓNOMO DESCENTRALIZADO MUNICIPAL
DEL CANTÓN "SANTIAGO DE QUERO"**

A L C A L D I A

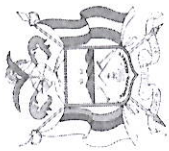
TELEFONOS: 2 746-237 / 746-304

TELEFAX: 746-282

E-mail: alcaldia@quero.gob.ec

Pág. Web: www.quero.gob.ec

Alcantarillado segunda etapa (Shaushi)	Sistema social, art. 17 – "Garantizar servicios básicos de saneamiento"	Agua potable y alcantarillado (COOTAD, art. 55)	Compromiso 2.2 – Ampliación de cobertura de saneamiento		
Mejoramiento de la casa comunal (San Vicente Alto La Esperanza)	Sistema social, art. 19 – "Fortalecer infraestructura comunitaria para cohesión social"	Infraestructura comunitaria (COOTAD, art. 55)	Compromiso 4.3 – Servicios básicos comunitarios	San Vicente Alto La Esperanza	Solicitan el mejoramiento de la casa comunal.
Mantenimiento vial en la comunidad (San Vicente Alto La Esperanza)	Sistema vial- territorial, art. 31 – "Mejorar la conectividad rural y garantizar mantenimiento de la red vial cantonal"	Vialidad rural (COOTAD, art. 55, literal c)	Compromiso 1.2 – Ordenamiento territorial y vialidad		¿Por qué no se realiza el mantenimiento vial en la comunidad?
Insuficiencia en cobertura de redes de energía eléctrica (San Vicente Alto La Esperanza)	Sistema social, art. 18 – "Garantizar acceso a energía eléctrica y servicios básicos"	Coordinación interinstitucional con empresas eléctricas	Compromiso 2.3 – Ampliación de cobertura de energía eléctrica		Se evidencia una insuficiencia en la cobertura de redes de energía eléctrica.

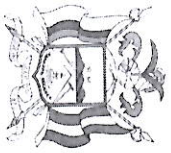


**GOBIERNO AUTÓNOMO DESCENTRALIZADO MUNICIPAL
DEL CANTÓN "SANTIAGO DE QUERO"**

A L C A L D I A

TELEFONOS: 2 746-237 / 746-304 TELEFAX: 746-282
E-mail: alcaldia@quero.gob.ec Pág. Web: www.quero.gob.ec

Estudios de plantas de aguas servidas para alcantarillado (San Vicente Alto La Esperanza)	Sistema social, art. 17 – "Garantizar servicios básicos de saneamiento"	Agua potable y alcantarillado (COOTAD, art. 55)	Compromiso 2.2 – Ampliación de cobertura de saneamiento	Solicitan los estudios de plantas de aguas servidas para el alcantarillado.
Ejecución pendiente del proyecto de la casa parroquial en Yanayacu (con estudios y presupuesto disponibles)	Sistema social, art. 19 – "Fortalecer infraestructura comunitaria para cohesión social"	Infraestructura comunitaria (COOTAD, art. 55)	Compromiso 4.3 – Servicios básicos comunitarios: construcción y remodelación de casas parroquiales y comunales	¿Por qué no se ejecuta el proyecto de la casa parroquial teniendo los estudios y el presupuesto para la obra?
Estudios y ejecución de ampliación de redes de alcantarillado en el casco urbano de Rumipamba	Sistema social, art. 17 – "Garantizar servicios básicos de agua potable y saneamiento"	Agua potable y alcantarillado (COOTAD, art. 55)	Compromiso 2.2 – Ampliación de cobertura de saneamiento	Solicitan estudios y ejecución de ampliación de redes de alcantarillado dentro del casco urbano de la parroquia.
Asfaltado inconcluso de vías en Chocaló El Mirador	Sistema vial-territorial, art. 31 – "Mejorar la conectividad rural y garantizar mantenimiento de	Vialidad rural y urbana (COOTAD, art. 55, literal c)	Compromiso 1.2 – Ordenamiento territorial y vialidad: ejecución de obras de asfaltado y mantenimiento	¿Cuáles fueron las razones por las que no se completó el asfaltado de las vías?

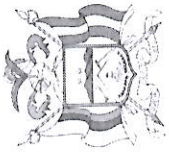


**GOBIERNO AUTONOMO DESCENTRALIZADO MUNICIPAL
DEL CANTON "SANTAGO DE QUERO"**

A L C A L D I A

TELEFONOS: 2 746-237 / 746-304 TELEFAX: 746-282
E-mail: alcaldia@quero.gob.ec Pág. Web: www.quero.gob.ec

Ejecución pendiente del proyecto de construcción de la nueva Plaza Juan Alarcón (Rumipamba)	la red vial cantonal"	Sistema social-territorial, art. 19 – "Fortalecer infraestructura comunitaria y espacios públicos para cohesión social"	Infraestructura comunitaria y ordenamiento territorial (COOTAD, art. 55)	Compromiso 4.3 – Servicios básicos comunitarios: construcción y remodelación de plazas y espacios públicos	GAD Rumipamba	Disponibilidad de maquinaria para mantenimiento vial, limpieza y apoyo agrícola (Hualcanga La Dolorosa)	Sistema vial-territorial, art. 31 – "Garantizar mantenimiento de la red vial y apoyo logístico"	Vialidad rural y gestión de bienes municipales (COOTAD, art. 55)	Compromiso 1.2 – Ordenamiento territorial y vialidad	Hualcanga la Dolorosa	¿Por qué no se ha ejecutado el proyecto para la construcción de la nueva Plaza Juan Alarcón?
											Se recomienda mejorar las condiciones higiénico-sanitarias en el centro de acopio. ¿Cuáles son las razones por las que el GAD no dispone de maquinaria en buen estado, considerando que esta podría ser utilizada para el mantenimiento vial, limpieza y apoyo al transporte de productos agrícolas?




**GOBIERNO AUTÓNOMO DESCENTRALIZADO MUNICIPAL
DEL CANTÓN "SANTIAGO DE QUERO"**

A L C A L D I A

TELEFONOS: 2 746-237 / 746-304 TELEFAX: 746-282

E-mail: alcaldia@quero.gob.ec Pág. Web: www.quero.gob.ec

Control de vías de acceso a mercados para seguridad y dinamización económica (Guangaló)	Sistema económico-productivo, art. 37 – "Fortalecer la comercialización justa y garantizar seguridad en el transporte de productos"	Desarrollo económico local, vialidad y seguridad ciudadana (COOTAD, art. 55)	Compromiso 5.4 – Economía solidaria y mercados locales; Compromiso 1.2 – Ordenamiento territorial y vialidad	Guangaló	Se solicita controlar las vías de acceso a los mercados para así mantener la seguridad y poder mover la economía.
Limitada promoción de productos agrícolas y ausencia de proyectos de fortalecimiento económico local (Guangaló)	Sistema económico-productivo, art. 37 – "Impulsar la producción agropecuaria, promover su comercialización y dinamizar la economía local"	Desarrollo económico local y fomento productivo (COOTAD, art. 55)	Compromiso 5.4 – Economía solidaria y mercados locales; apoyo a productores rurales	Guangaló	Se evidencia una limitada promoción de los productos agrícolas, así como la ausencia de proyectos orientados a su fortalecimiento y a la dinamización de la economía local
Control de la informalidad en los alrededores de Hipolongo 4 Esquinas	Sistema económico-productivo, art. 37 – "Ordenar la actividad comercial y garantizar condiciones	Regulación del comercio y ordenamiento territorial (COOTAD, art. 55)	Compromiso 5.4 – Economía solidaria y mercados locales; Compromiso 5.2 – Gobernanza y normativa	Hipolongo 4 esquinas	¿Cómo se controla la informalidad en los alrededores?



**GOBIERNO AUTONOMO DESCENTRALIZADO MUNICIPAL
DEL CANTON "SANTAGO DE QUERO"**

A L C A L D I A

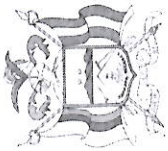
TELEFONOS: 2 746-237 / 746-304

TELEFAX: 746-282

E-mail: alcaldia@quero.gob.ec

Pág. Web: www.quero.gob.ec

<p>Necesidad de mayor iluminación en la Plaza Juan Alarcón (La Independencia)</p>	<p>seguras para la economía local"</p>	<p>Infraestructura comunitaria y ordenamiento territorial (COOTAD, art. 55)</p>	<p>Compromiso 4.3 – Servicios básicos comunitarios: construcción y remodelación de casas comunales, plazas y espacios públicos</p>	<p>La Independencia</p>	<p>¿Se puede colocar más iluminación en la plaza Juan Alarcón? ¿Qué proyectos de mejoramiento o construcción están planificados y en el que fase se encuentran?</p>
<p>Necesidad de control del tráfico en las vías alrededor de las plazas (JY Nueva Vida)</p>	<p>Sistema vial- territorial, art. 31 – "Garantizar movilidad segura y ordenada en espacios públicos"</p>	<p>Vialidad urbana y tránsito en coordinación con Policía Nacional y Agencia de Tránsito (COOTAD, art. 55)</p>	<p>Compromiso 1.2 – Ordenamiento territorial y vialidad; Compromiso 5.2 – Gobernanza y normativa</p>	<p>JY Nueva Vida</p>	<p>Se requiere controlar el tráfico de las vías que están en los alrededores de las plazas.</p>
<p>Necesidad de mejoras en los equipamientos del cantón y sus caseríos (Limpe Chico)</p>	<p>Sistema social- territorial, art. 19 – "Fortalecer infraestructura comunitaria y equipamientos para cohesión social y desarrollo local"</p>	<p>Infraestructura comunitaria y equipamientos (COOTAD, art. 55)</p>	<p>Compromiso 4.3 – Servicios básicos comunitarios: construcción, remodelación y mantenimiento de equipamientos cantonales y parroquiales</p>	<p>Limpe Chico</p>	<p>Se requiere mejoras en los equipamientos del cantón y sus caseríos.</p>



**GOBIERNO AUTONOMO DESCENTRALIZADO MUNICIPAL
DEL CANTON "SANTIAGO DE QUERO"**

A L C A L D I A

TELEFONOS: 2 746-237 / 746-304 TELEFAX: 746-282

E-mail: alcaldia@quero.gob.ec Pág. Web: www.quero.gob.ec

Necesidad de incrementar el apoyo a productores para creación de microempresas en comunidades de Zona Libre	Sistema económico-productivo, art. 37 - "Impulsar la producción agropecuaria, fomentar emprendimientos y dinamizar la economía local"	Desarrollo económico local y fomento productivo (COOTAD, art. 55)	Compromiso 5.4 – Economía solidaria y mercados locales; apoyo a microempresas rurales	Zona libre	Se requiere incrementar el apoyo a los productores para poder crear microempresas dentro de las comunidades, con el objetivo de generar más ingresos y engrandecer el cantón. ¿En qué afecta la nueva construcción de la Plaza Juan Alarcón? ¿Cuál es el presupuesto anual destinado a plazas y mercados? ¿Qué porcentaje se ha ejecutado realmente?
Presupuesto anual destinado a plazas y mercados (CPC Llimpes)	Sistema económico-productivo, art. 37 - "Impulsar la economía local mediante infraestructura de comercialización"	Desarrollo económico local y gestión de mercados (COOTAD, art. 55)	Compromiso 4.3 – Servicios básicos comunitarios: construcción y remodelación de plazas y espacios públicos	CPC Llimpes	

Sr. Walter Quispe
Asamblea Ciudadana
Consejo de Planificación

Sra. Jimena Núñez
Asamblea Ciudadana
Consejo de Planificación

Sr. Neilson Hernández
Asamblea Ciudadana
Consejo de Planificación